

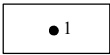
Схема расположения границ публичного сервитута
для эксплуатации объекта электросетевого хозяйства
КТП - 4611
(наименование объекта)

План границ объекта



Масштаб 1:1000


Используемые условные знаки и обозначения:



- обозначение характерной точки границы устанавливаемого публичного сервитута




- границы земельных участков, попадающих в зону публичного сервитута



- граница кадастрового квартала




- номер кадастрового квартала




- кадастровый номер земельного участка



- наименование населенного пункта



- ось линии, контур объекта



- граница устанавливаемого публичного сервитута